


Приложение 2  
к приказу Минприроды России  
от 09.11.2020 N 910

УТВЕРЖДАЮ:

Заместитель председателя Комитета  
природных ресурсов Курской области

должность

 Репринцев Д.Д.

фамилия, имя и отчество (при наличии)

дата

Акт  
лесопатологического обследования № 2022-6/42  
лесных насаждений Льговского лесничества  
Курской области

Способ лесопатологического обследования: Визуальное V  
Инструментальное

Место проведения:

Участковое лесничество	Урочище (дача)	Квартал (кварталы)	Выдел (выделы)	Площадь, га	ЛП выдел	Площадь ЛП выдела
Банищанское	-	31	10	2,1	-	-

Лесопатологическое обследование проведено на общей площади 2,1 га.

Кадастровый номер участка: 46:13:000000:850

Документ о праве пользования: договор аренды номер - от 27.07.2007, вид разрешенного использования лесов: заготовка древесины.



1. Визуальное (рекогносцировочное) лесопатологическое обследование.

Наземное

Дистанционное

1.1. На площади 2,1 га фактическая таксационная характеристика соответствует таксационному описанию.

1.2. Лесные насаждения с нарушенной и утраченной устойчивостью выявлены на площади 2,1 га.

Уч. лес-во	Урочище (дача)	Квартал	Выдел	Площадь, га		Причина ослабления (гибели)
				с нарушенной устойчивостью	с утраченной устойчивостью	
Банищанское	-	31	10	2,1	-	773

Состояние обследованных лесных насаждений приведено в приложениях 1.1 - 1.4 к Акту в зависимости от метода проведения ЛПО.

1.3. В обследованных лесных участках прогнозируется:

Прогноз	Площадь, га
Ослабление лесных насаждений	2,1
Усыхание лесных насаждений различной степени	-
Развитие очагов вредных организмов	

1.4. Обнаружено загрязнение лесного участка отходами и выбросами: промышленными бытовыми

Вид загрязнения	Размеры загрязнения			Объем, кубм	Площадь загрязнения, га
	ширина, м	длина, м	высота, м		

## ЗАКЛЮЧЕНИЕ

На площади 2,1 га насаждение ослабленное. Назначенные профилактические мероприятия по защите лесов: нет; агитационные мероприятия: нет.

Уч. Л-во	Урочище	Квартал	Выдел	Площадь выдела	ЛП выдел	Площадь ЛП выдела	Вид мероприятия	Срок проведения
1	2	3	4	5	6	7	8	9
Банищанское	-	31	10	2,1	-	-	-	-

Дата проведения обследований: 25.10.2022 года.

Исполнитель работ по проведению лесопатологического обследования:

ФИО: Шабанов С. И.

Организация: филиал ФБУ "Рослесозащита" - "ЦЗЛ Воронежской области"

Должность: Инженер-лесопатолог

Подпись \_\_\_\_\_


Телефон: 89515424113

Результаты проведения лесопатологического обследования  
лесных насаждений за 25.10.2022 года.

Субъект Российской Федерации: Курская область. Лесничество (лесопарк): Льговское.  
Участковое лесничество: Банищанское. Урочище (лесная дача): -.

1	2	3	4	5	6	7	8	Таксационная характеристика лесного насаждения									18	Распределение деревьев по категориям состояния, % от запаса												33	34	Назначенные мероприятия				
								9	10	11	12	13	14	15	16	17		без признаков ослабления		ослабленные		сильно ослабленные		усыхающие		27	28	29	30			31	32	35	36	
																		Н	Р	Н	Р	Н	Р	Н	Р											Н
31	10	2,1	Защитные	Противороzionaliе леса	нет	-	-	10СО	Всего	82	32	36	СДС Н	0,7	1А	370	-	19	20	21	22	23	24	25	26	27	28	29	30	31	32	33	34	35	36	
									С	-	-	-	-	-	-	-	-	52,4		21,9		10,6				5,2			7,0	2,9	773					
										-	-	-	-	-	-	-	-																			
										-	-	-	-	-	-	-	-																			
										-	-	-	-	-	-	-	-																			
										-	-	-	-	-	-	-	-																			
										-	-	-	-	-	-	-	-																			
										-	-	-	-	-	-	-	-																			

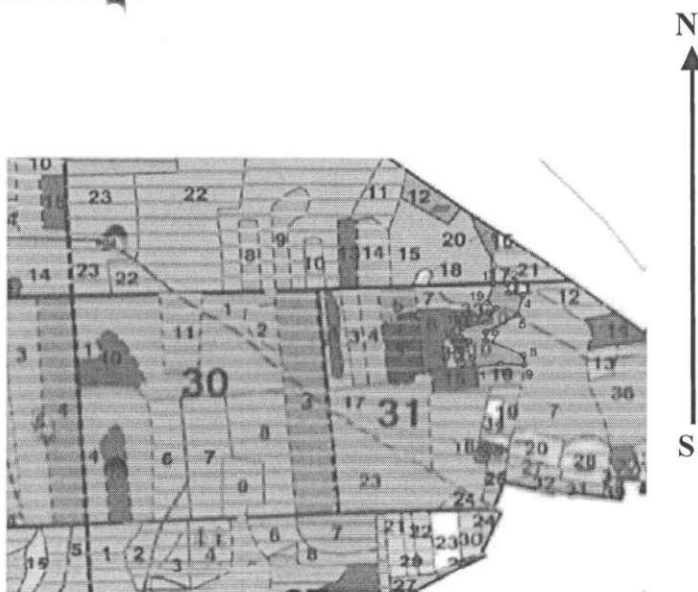
Условные обозначения: Н - деревья не подлежат рубке; Р - деревья подлежат рубке.  
Исполнитель работ по проведению лесопатологического обследования:

Шабанов С. И.   
Дата составления документа: 16.11.2022 года. Тел. 89515424113

Приложение 3  
к акту лесопатологического обследования № \_\_\_\_\_  
утвержденному Приказом  
Минприроды России  
от 09.11.2020 №910

Абрис участка

Масштаб 1:10000



Условные обозначения:

обследуемая площадь  неэксплуатационная площадь 

№ квартала	№ выдела	№ ЛП выдела	Размеры ленты (круговой площадки) пересчета				Площадь, га	Координаты ЛП
			Длина, м	Ширина, м	Радиус, м			
31	10	-	1	-	-	2,10		

Пространственное размещение лесопатологических выделов

Номера точек	Координаты		Длина, м
1->2	51,70703°	35,0314°	39
2->3	51,70703°	35,03197°	29
3->4	51,70677°	35,03203°	39
4->5	51,70671°	35,03259°	65
5->6	51,70614°	35,03239°	102
6->7	51,70567°	35,03111°	25
7->8	51,70544°	35,03111°	114
8->9	51,70502°	35,03262°	30
9->10	51,70475°	35,03267°	67
10->11	51,70479°	35,0317°	72
11->12	51,70469°	35,03067°	27
12->13	51,70493°	35,03057°	33
13->14	51,70518°	35,03033°	26
14->15	51,7054°	35,03043°	27
15->16	51,70553°	35,03009°	28
16->17	51,70578°	35,03016°	68
17->18	51,70593°	35,03111°	52
18->19	51,70633°	35,03153°	29
19->1	51,70648°	35,03118°	63

Исполнитель работ по проведению лесопатологического обследования:

Шабанов С. И.

Дата составления документа: 16.11.2022 года. Тел. 89515424113

: N	: Пло-	: Состав. Подрост, по:	: Я: Вы-	: Эле-	: Воз:	: Вы-	: Ди:	: Кл:	: Гр:	: Во:	: Тип	: Полн:	: Запас	: сыро-	: раст.	: Кл:	: Запас	: на	: выделе,	: дес.	: М3		
: вы-	: шадь,	: длесок	: покров,	: поч:	: со-	: мент:	:	: ас:	: уп:	:	: ота	: леса,	: дес.	: М3	: ас:	:	:	:	:	:	:		
: де-	: ва,	: рельеф,	: особенн:	: Р: та	:	: ра	: со-	: ам:	: с:	: па:	: ни:	: леса	:	:	: с:	: су-	: ре-	: еди-	: зах-	: ламлен.	: Хозяйственные		
: ла	: га	: ости	: выдела.	: Отмет:	:	: ле-	:	:	:	:	:	: Сумм:	: на	: общий:	: в	: т.ч.	: хо-	: ни-	: зах-	: ламлен.	: мероприятия		
:	:	: ка	: о	: порос-	: левом	: У: я-	: са	: ст	: та	: ет:	: во:	: во:	: те:	: а	: пл:	:	: по	: то:	: стоя:	: дин	: ни-		
:	:	: про-	: исх.	: Наимен.	: кат:	: ру-	:	:	: эр:	: зр:	:	: ТЛУ	: ош-	: а:	: 1	: на	: сос-	: ва:	:	: общ-	: лик-		
:	:	: ег.	: неза-	: лес.	: земель:	: С: са-	:	:	: р	: ас:	: ас:	: т	: дей:	:	: тав-	: рн:	:	: де-	:	:	: мер-		
:	:	: Хар.	: лесных	: культур	:	:	:	: та:	: та:	:	:	: сече:	: га	: выдел:	: ля-	: ос:	:	: ре-	: вь:	: вида:	:		
:	:	: Ка-	: дастр.	: оценка	:	:	:	:	:	:	:	: ний	:	: щим	: ти:	:	: ев	:	:	:	:		
: 1	: 2	: 3	: 4	: 5	: 6	: 7	: 8	: 9	: 10	: 11	: 12	: 13	: 14	: 15	: 16	: 17	: 18	: 19	: 20	: 21	: 22	: 23	: 24

1	,9	8ДНН2С	1	25	ДНН	75	24	32	8	4	2	ДОСН	,7	27	24	19	2						
		подлесок: ЛЩ БРК СР.ГУСТ			С		28	36				С2Д				5	1						
2	1,5	лесные культуры 10СО+ДН	1	29	СО	77	29	32	4	2	1А	СДСН	,7	33	50	50							
		подлесок: ЛЩ СР.ГУСТ										С2											
3	1,4	лесные культуры 7СОЗДН	1	29	СО	82	31	36	5	3	1А	СДСН	,6	28	39	27	1						
		культуры-36 г., ВСПАШ.БОРОЗД., ПОСАДКА РУЧНАЯ, состояние ХОРОШИЕ			ДН	25	32					С2				12	2						
4	1,8	лесные культуры 8СО2ДН	1	30	СО	85	31	36	5	3	1А	СДСН	,7	34	61	49	1						
		культуры-31 г., ВСПАШ.БОРОЗД., ПОСАДКА РУЧНАЯ, состояние УДОВЛЕТВОРИТЕЛЬНЫЕ			ДН	25	32					С2				12	2						
5	1,0	лесные культуры 10СО+ДН	1	31	СО	107	31	40	6	4	1А	СДСН	,7	36	36	36	1						
		подлесок: ЛЩ БРК КРЛ ГУСТОЙ										С2											
6	2,2	лесные культуры 8Е2СО	1	33	Е	107	33	40	6	4	1А	СДСН	,7	43	95	76	1						
		культуры-06 г., ВСПАШ.БОРОЗД., ПОСАДКА РУЧНАЯ, состояние УДОВЛЕТВОРИТЕЛЬНЫЕ			СО	33	44					С2				19	1						
7	10,6	лесные культуры 10СО+ДН	1	32	СО	82	32	40	5	3	1А	СДСН	,7	37	392	392	1						
		подлесок: БРК ЛЩ ГУСТОЙ										С2											
8	1,6	лесные культуры 5ДНН5С	1	26	ДНН	85	24	32	9	4	2	ДОСН	,7	28	45	23	2						
		культуры-06 г., ВСПАШ.БОРОЗД., ПОСАДКА РУЧНАЯ, состояние УДОВЛЕТВОРИТЕЛЬНЫЕ			С	27	36					С2Д				22	1						
9	,7	лесные культуры 6ОЛЧ2ОС2ОЛЧ+С+ДПН	1	21	ОЛЧ	70	23	32	7	4	2	ОЛКР	,4	13	9	5	2						
		повреждение ФИТОВРЕДИТЕЛИ, ДУБ НАГОРН. ПОР, СРЕДНЯЯ, СТВОЛОВАЯ ГНИЛЬ			ОС	50	20	24				Д4				2	3						
		селекционная оценка: НОРМАЛЬНЫЕ			ОЛЧ	18	20									2	2						
					С	80																	
					ДПН	50																	
10	2,1	лесные культуры 10СО	1	32	СО	82	32	36	5	3	1А	СДСН	,7	37	78	78	1						
		культуры-31 г., ВСПАШ.БОРОЗД., ПОСАДКА РУЧНАЯ, состояние УДОВЛЕТВОРИТЕЛЬНЫЕ										С2											
		РАСПОЛОЖЕН. ПОРОД КУРТИН.																					

КОМИТЕТ ПРИРОДНЫХ РЕСУРСОВ КУРСКОЙ ОБЛАСТИ  
**ВЕРНО**  
 зам. председателю комитета  
 (должность)  
 Ф.Ф. Репринцев  
 (фамилия, подпись)